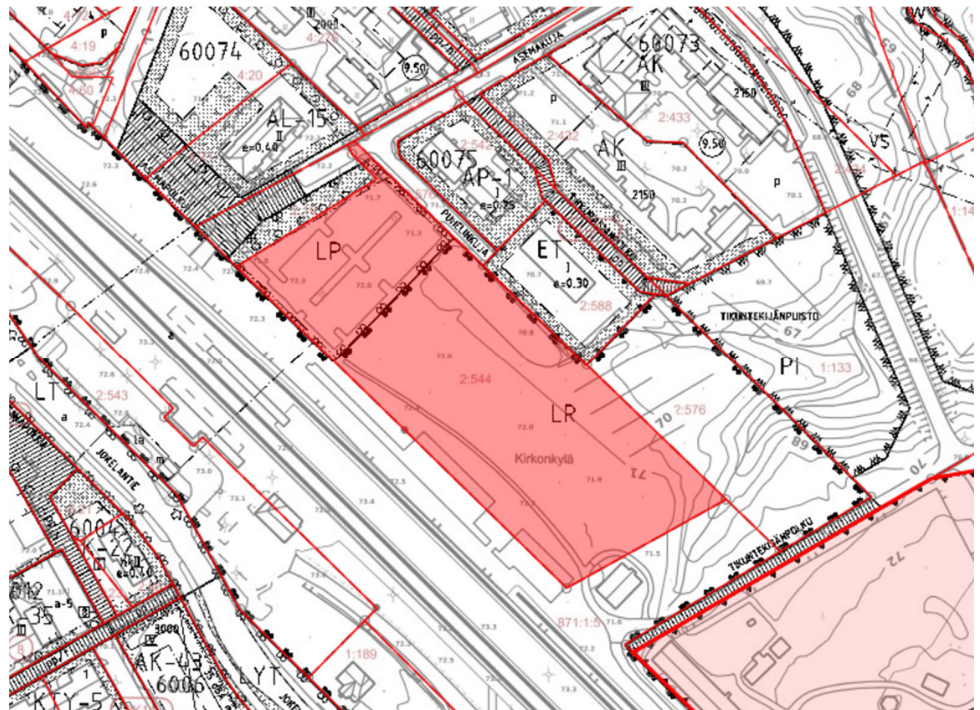
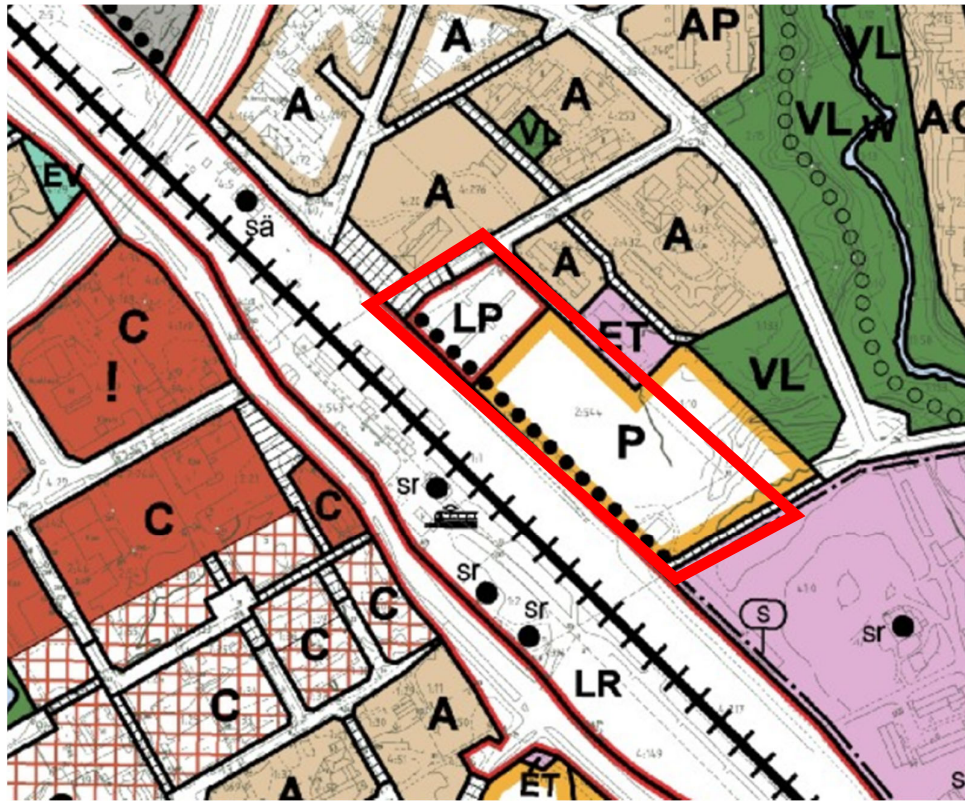


Kuva. Sijaintikartta.



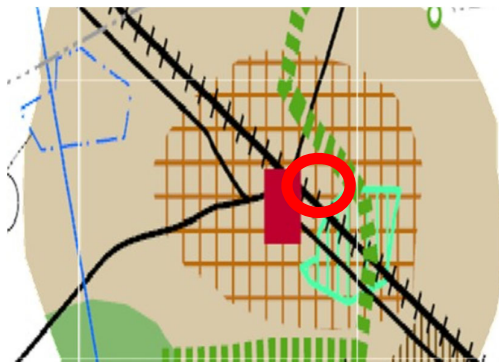
Kuva. Ajantasa-asemakaavaote. Kaavamuutoshakemuksen mukainen kiinteistö punaisella.



Kuva: Jokelan osayleiskaava. Kohdekiinteistö rajattu punaisella.

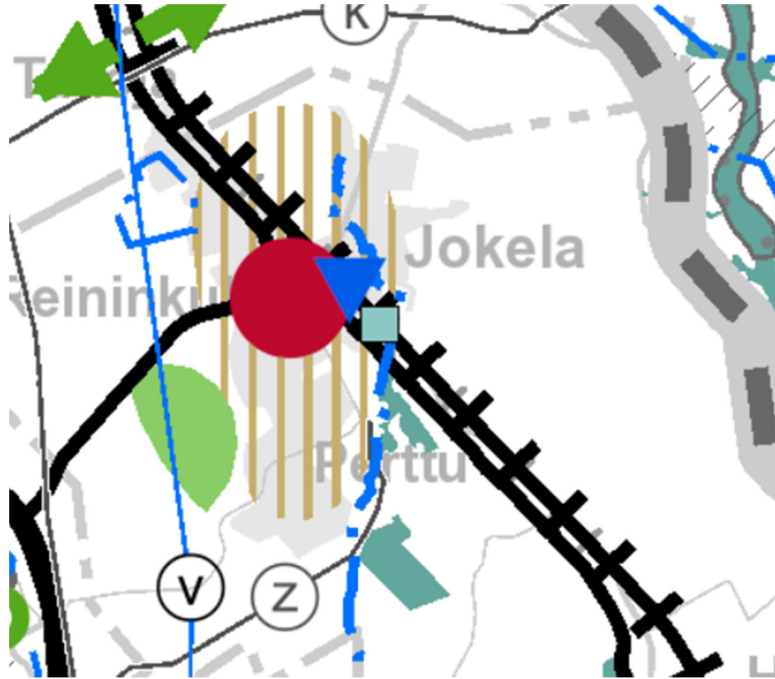


Kuva: Alustava Tuusulan yleiskaava 2040 -ehdotus. Kohdekiinteistön likimääräinen sijainti ympäröity.

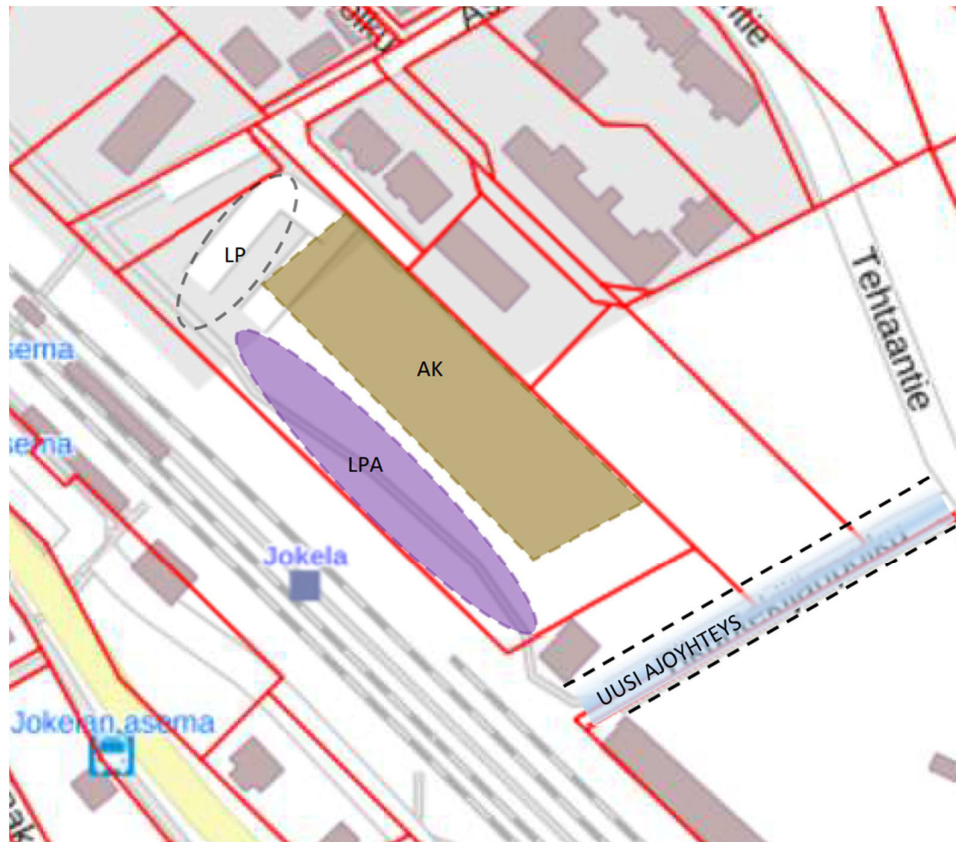


Kuva: Ote voimassa olevien maakuntakaavojen yhdistelmästä Jokelan kohdalta. Kohdekiinteistön likimääräinen sijainti ympäröity.





Kuva: Ote Uusimaa 2050-kaavasta. Kohdekiinteistön likimääräinen sijainti ympäröity.



Kuva: Hakemuksen mukainen maankäyttöluonnos.